



СОГЛАСОВАНО
Глава Белоярского района
С.П.Маненков
«__» октября 2022г.



УТВЕРЖДАЮ
Директор СОШ №1 г.Белоярский
Е.А.Пакулев
«__» октября 2022г.

СОГЛАСОВАНО
Начальник Госавтоинспекции ОМВД
России по Белоярскому району
капитан полиции
В.Ю.Тимофеев
«__» октября 2022г.



ПАСПОРТ

**дорожной безопасности образовательного учреждения,
расположенного на территории Ханты – Мансийского автономного
округа – Югры**

Муниципальное автономное общеобразовательное учреждение

Белоярского района

«Средняя общеобразовательная школа №1 г.Белоярский»

(СОШ №1 г.Белоярский)

(наименование образовательного учреждения)

Общие сведения

Муниципальное автономное общеобразовательное учреждение Белоярского района

«Средняя общеобразовательная школа №1 г.Белоярский»

(Полное наименование образовательного учреждения)

Тип ОУ: Муниципальное автономное общеобразовательное учреждение

Юридический адрес ОУ: ХМАО – Югра, г.Белоярский, ул.Школьная, 6

Фактический адрес ОУ: ХМАО – Югра, г.Белоярский, ул.Школьная, 6

Руководители образовательного учреждения:

Директор (заведующий): Пакулев Евгений Анатольевич (34670)21392
(фамилия, имя, отчество) (телефон)

Заместитель директора (учебная работа): Лапина Жанна Владимировна (34670)21392
(фамилия, имя, отчество) (телефон)

Заместитель директора (воспитательная работа): Нероева Наталья Александровна (34670)21392
(фамилия, имя, отчество) (телефон)

Ответственные работники муниципального органа образования: ведущий специалист Кипелова Юлия Николаевна (34670)24816
(фамилия, имя, отчество) (телефон)

Ответственные от Госавтоинспекции: инспектор ДПС ОВДПС Госавтоинспекции ОмВД России по Белоярскому району, ст.лейтенант полиции Нуртдинова Гульнара Ганиевна
(фамилия, имя, отчество)

Ответственные работники ОУ за мероприятия по профилактике детского травматизма: Нероева Наталья Александровна (34670)21392
(фамилия, имя, отчество) (телефон)

**Руководитель или ответственный
работник дорожно-эксплуатационной
организации, осуществляющей
содержание улично-дорожной
сети (УДС)*Кожухов Сергей Алексеевич(34670)26928**
(фамилия, имя, отчество) (телефон)

**Руководитель или ответственный
работник дорожно-эксплуатационной
организации, осуществляющей
содержание технических средств
организации дорожного
движения (ТСОДД)*Кожухов Сергей Алексеевич(34670)26928**
(фамилия, имя, отчество) (телефон)

**Количество (обучающихся, воспитанников) по состоянию
01.09.2022 г. – 701**

Наличие уголка по БДД первый этаж, рекреация начальной школы
(если имеется, указать место расположения)

Наличие класса по БДД не имеется
(если имеется, указать место расположения)

Наличие автогородка (площадки) по БДД не имеется
(если имеется, указать место расположения)

Наличие автобуса в образовательном учреждении не имеется
(при наличии автобуса)

Владелец автобуса не имеется
(образовательное учреждение, муниципальное образование и др.)

Время занятий в образовательном учреждении:

1-ая смена: 08.30 – 15.10

2-ая смена: нет

Внеклассные занятия: 15.15 – 20.00

Телефоны оперативных служб:

21257, 02

* Дорожно-эксплуатационные организации, осуществляющие содержание УДС и ТСОДД, несут ответственность за состоянием дорог, дорожных сооружений в соответствии с законодательством Российской Федерации (Федеральный закон «О безопасности дорожного движения» от 10 декабря 1995 г. №196 – ФЗ, Кодекс Российской Федерации об административных правонарушениях, Гражданский кодекс Российской Федерации)

Содержание

I. План-схемы образовательной организации.

1. Район расположения образовательного учреждения, пути движения транспортных средств и детей (обучающихся).
2. Схема организации дорожного движения в непосредственной близости от образовательного учреждения с размещением соответствующих технических средств организации дорожного движения, маршрутов движения детей и расположения парковочных мест.
3. Маршруты движения организованных групп детей от образовательного учреждения к стадиону, парку или спортивно-оздоровительному комплексу.
4. Пути движения транспортных средств по территории образовательного учреждения к местам разгрузки/погрузки и рекомендуемые безопасные пути передвижения детей.

II. Информация об обеспечении безопасности перевозок детей специальным транспортным средством (автобусом).

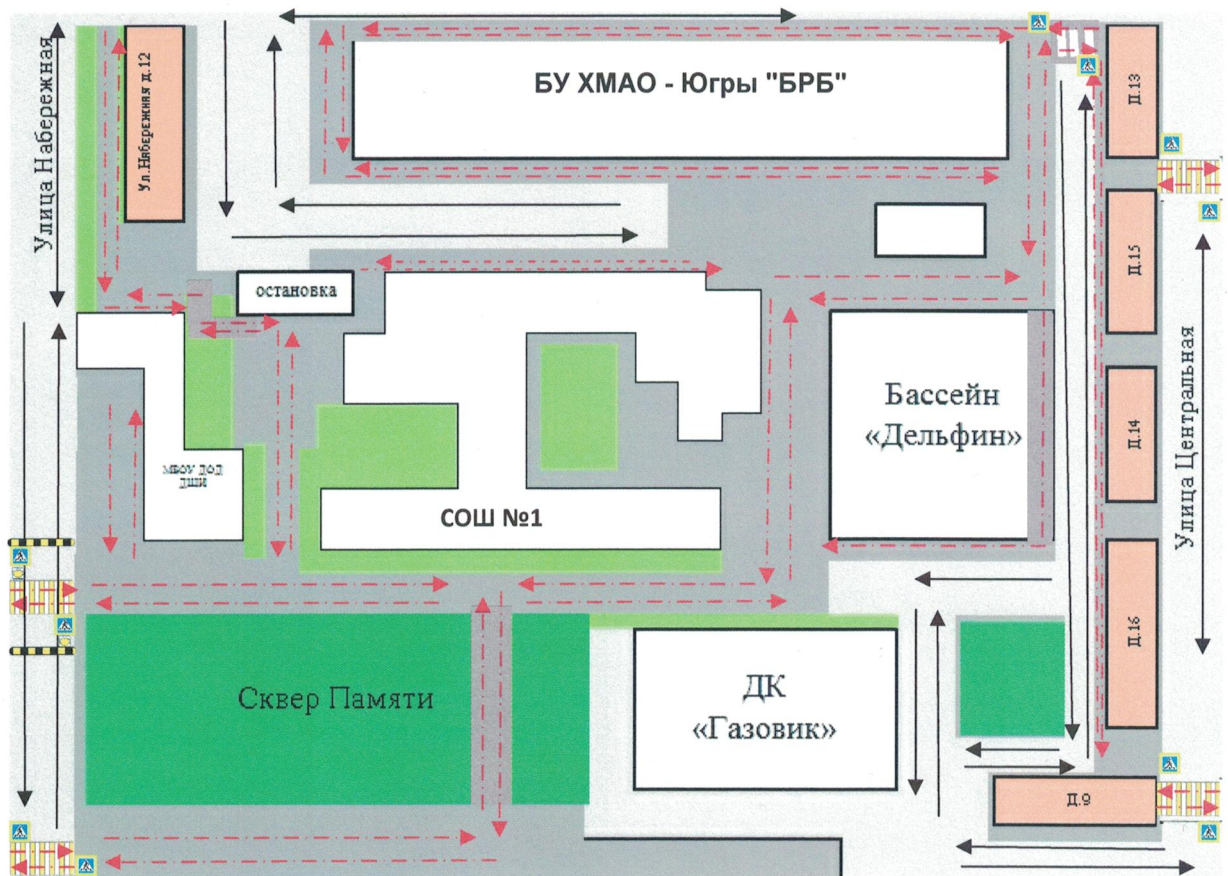
1. Общие сведения.
2. Маршрут движения автобуса до образовательного учреждения.
3. Безопасное расположение остановки автобуса у образовательного учреждения.









III. Приложения.

План-схема пути движения транспортных средств и детей при проведении дорожных ремонтно-строительных работ вблизи образовательного учреждения.

I. План-схемы образовательного учреждения









1. Район расположения образовательного учреждения, пути движения транспортных средств и детей (обучающихся, воспитанников)



-  - жилая застройка
-  - проезжая часть
-  - тротуар
-  - движение транспортных средств
-  - движение обучающихся в (из) ОУ
-  - дорожный знак 5.19.1(2) Пешеходный переход»
-  - искусственная неровность
-  - светофор Т.7

2. Схема организации дорожного движения в непосредственной близости от образовательного учреждения с размещением соответствующих технических средств организации дорожного движения, маршрутов движения детей (обучающихся, воспитанников) и расположения парковочных мест

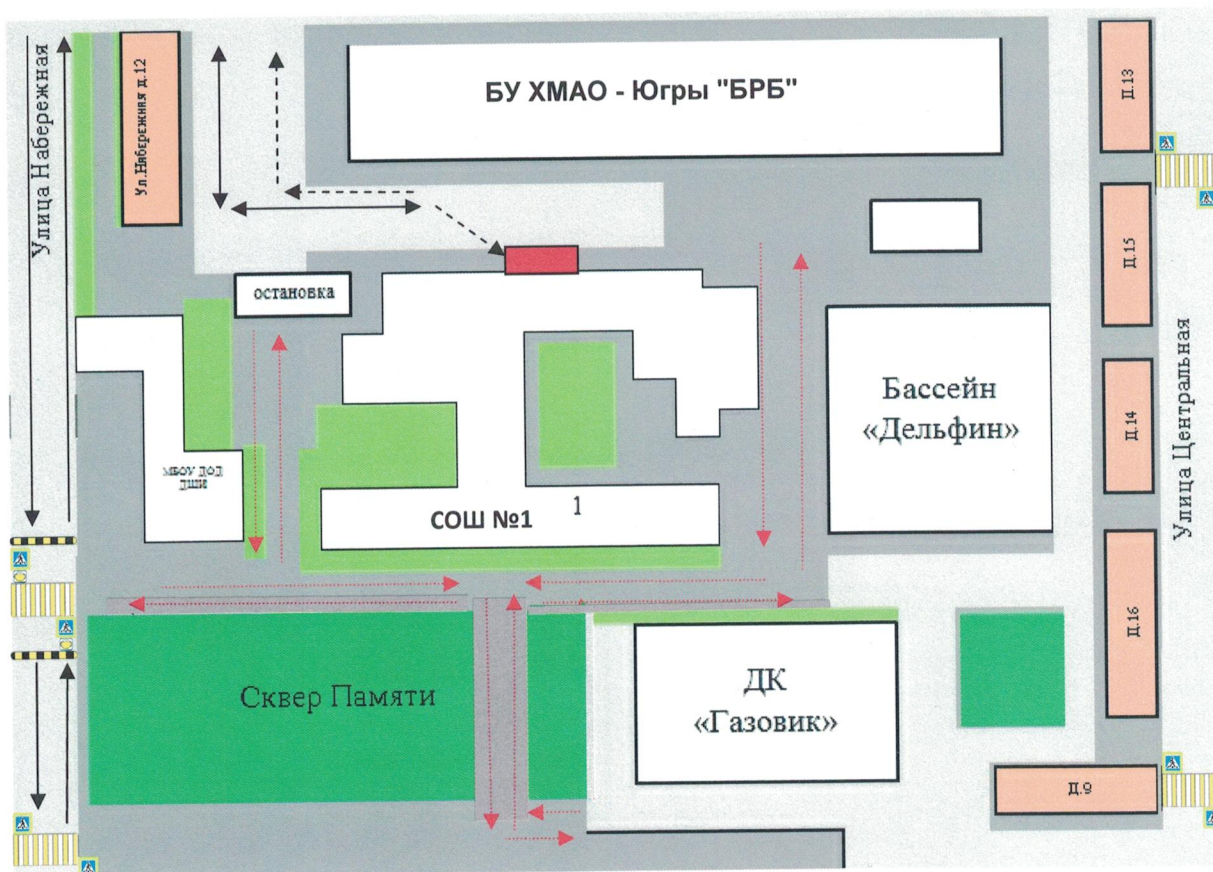









-  - ограждение ОУ
-  - искусственное освещение
-  - движение транспортных средств
-  - направление движения детей от остановок маршрутных транспортных средств
-  - направление движения детей от остановок частных транспортных средств
-  - дорожный знак 5.19.1(2) Пешеходный переход»
-  - искусственная неровность
-  - светофор Т.7

3. Маршруты движения организованных групп детей (обучающихся) от образовательного учреждения к стадиону, ДК





4. Пути движения транспортных средств по территории образовательного учреждения к местам разгрузки/погрузки и рекомендуемые безопасные пути передвижения детей (обучающихся, воспитанников)



-  - въезд/выезд грузовых транспортных средств
-  - движение грузовых транспортных средств по территории ОУ
-  - движение детей (обучающихся) на территории ОУ
-  - место разгрузки/погрузки
-  - дорожный знак 5.19.1(2) «Пешеходный переход»
-  - искусственная неровность
-  - светофор Т.7







2. Маршрут движения автобуса до образовательного учреждения



-  - маршрут движения автобуса ОУ
-  - место высадки/посадки детей

3. Безопасное расположение остановки автобуса у образовательного учреждения



-  - движение автобуса с детьми
-  - движение детей (обучающихся) к месту посадки/высадки
-  - место посадки/высадки детей (обучающихся)
-  - дорожный знак 5.19.1(2) «Пешеходный переход»
-  - искусственная неровность
-  - светофор Т.7

**II. Информация об обеспечении безопасности перевозок детей
(обучающихся, воспитанников) специальным транспортным средством
(автобусом).**

(при отсутствии автобуса)

**Сведения об организациях, осуществляющих перевозку детей
(обучающихся, воспитанников) специальным транспортным средством
(автобусом)**

ООО «Белоярскавтотранс» 8(34670) 2-00-02

III. Приложение

План-схема пути движения транспортных средств и детей (обучающихся, воспитанников) при проведении дорожных ремонтно-строительных работ вблизи образовательного учреждения

